

Råstofplan 2008

Grave- og  
Interesseområder

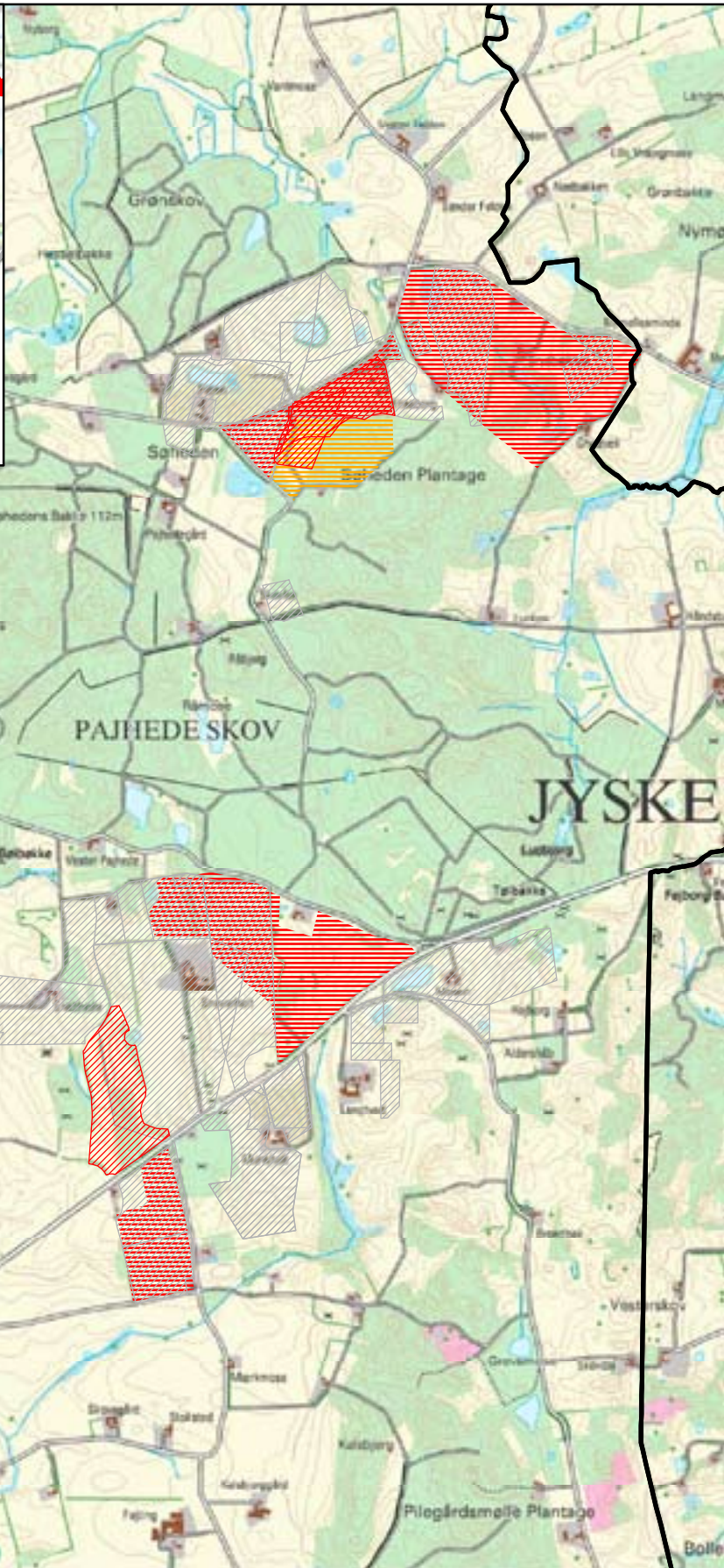
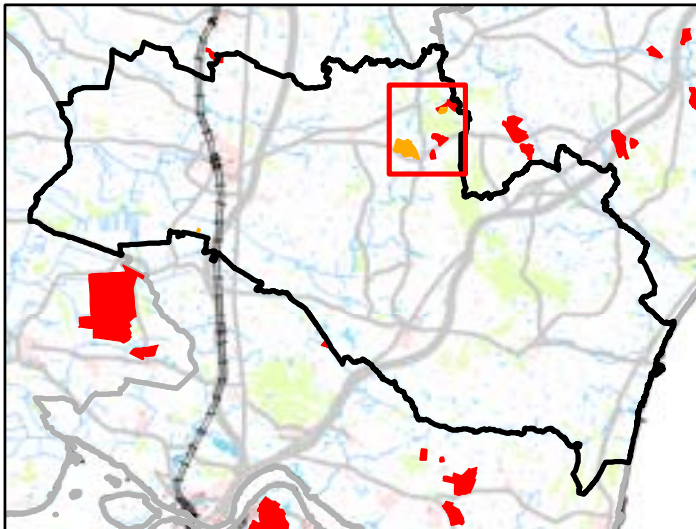
Brønderslev Kommune

Signaturforklaring

Graveområde 

Interesseområde 

Omr. m. Særl. Drikkevandsint. 



Råstofplan 2008

Brønderslev Kommune

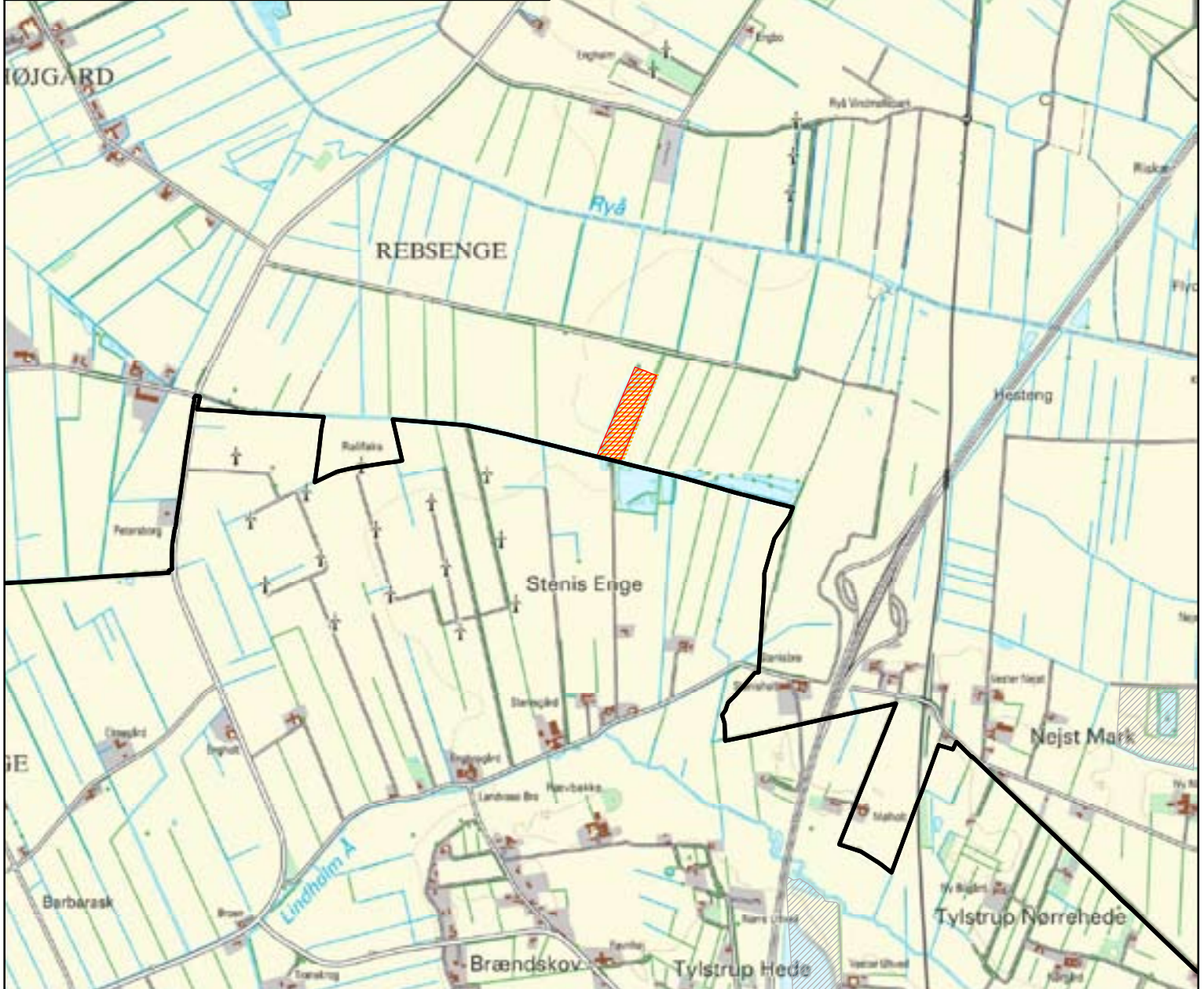
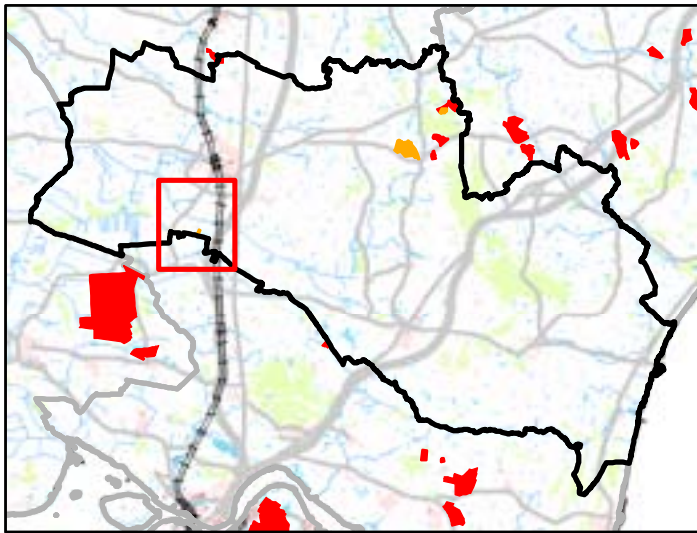
Graveområder  
Høllum - Kirkholt  
Interesseområder  
Høllum - Sæheden

**Beskyttelsesinteresser**

<b>Byggelinjer</b>	Fortidsminder Sten- og jorddige
<b>Beskyttet natur</b>	Hede, overdrev Enkelte søer (tidl. grave) Vandløb, enge og moser
<b>Andre</b>	Fredsskov

**Råstofplan**

Graveområde	
Interesseområde	
Aktiv råstofgrav	
Efterbehandlet råstofgrav	



Råstofplan 2008

Brønderslev Kommune

Interesseområde  
Rebsenge

**Beskyttelsesinteresser**

**Byggelinjer** Søbyggelinie (tidl. grav)

**Beskyttet natur** Enge  
Enkelte søer


**Andre**

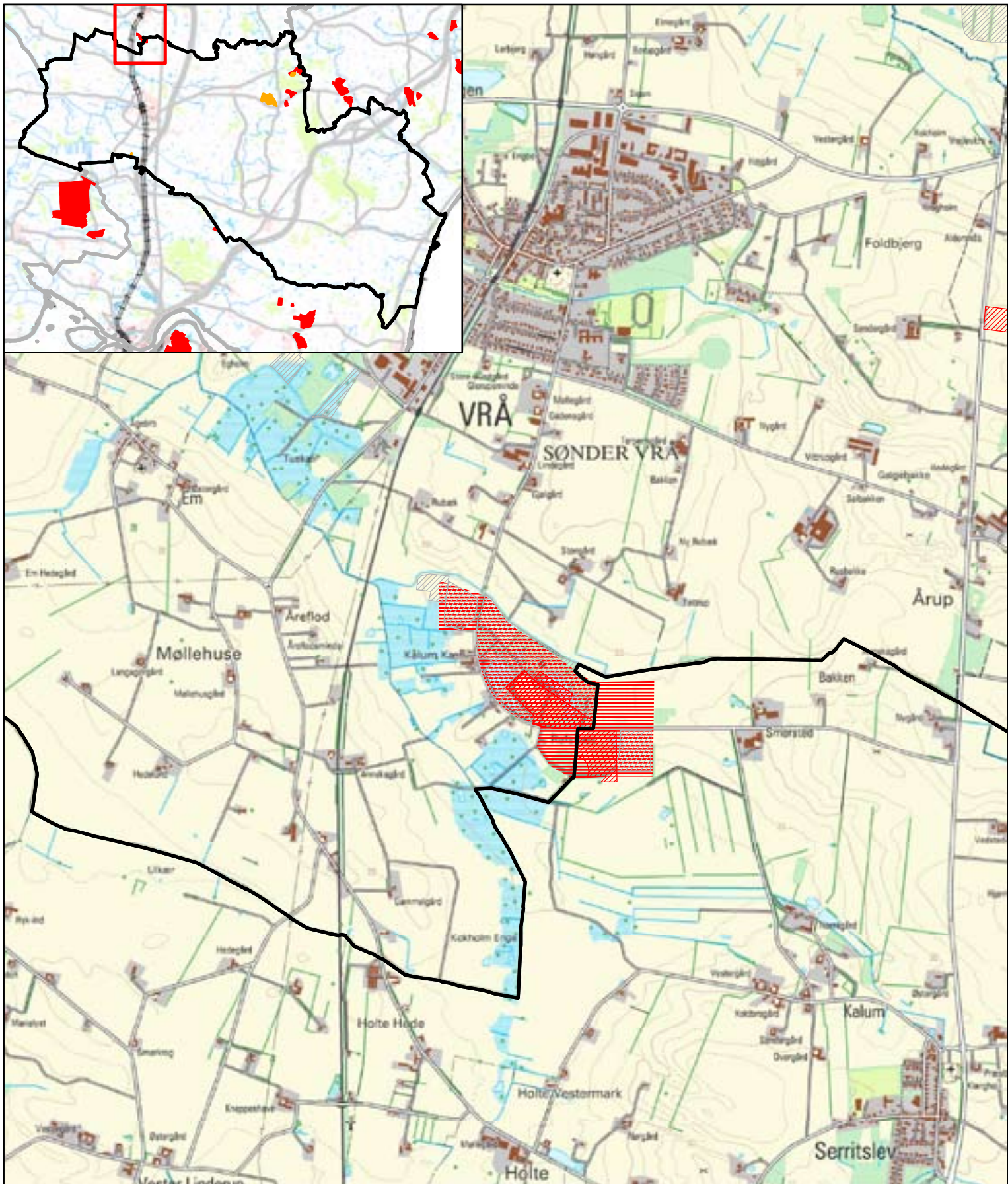
**Råstofplan**

Graveområde 

Interesseområde 

Aktiv råstofgrav 

Efterbehandlet råstofgrav 



Råstofplan 2008




Hjørring kommune  
Brønderslev Kommune

Graveområde  
Vrå

**Beskyttelsesinteresser**

<b>Byggelinjer</b>	Sten- og jorddige
<b>Beskyttet natur</b>	Enkelte søer (tidl. grave) Vandløb
<b>Andre</b>	

**Råstofplan**

- Graveområde 
- Interesseområde 
- Aktiv råstofgrav 
- Efterbehandlet råstofgrav 